

Ökologie und Mühlengeschichte im Mehrbachtal (Wanderweg W 4)

(Verkehrs- und Bürgerverein Weyerbusch)




Infopunkte

1. Der Weyerbuscher Bach
2. Besiedlung von Brachflächen
3. Blick in die Süd-Ost-Eifel
4. Werkhäuser Mühle
5. Naturnahe Kulturlandschaft
6. Der Mehrbach
7. Die Leuscheid und das Wolfsrudel
8. Mittelgebirgsbäche
9. Werkhäuser Mühle in Hasselbach

10. Blick in den Oberwesterwald
11. Blick ins Asbacher Land
12. Seifen – ein kleines Kerbtal
13. Bruchwald am Mehrbach
14. Die Kraamer Mühle
15. Die Forstmehrener Mühle
16. Der Rotmilan
17. Der Asberg
18. Hohlwege und ihre Entstehung
19. Der Hilkhäuser Bach

Streckeninfo

W 4 - Nord: 9,4 km
W 4 - Süd : 12,4 km

-  Hauptweg (auch für E-Rollis geeignet)
-  Alternativstrecke (nicht barrierefreie Wanderempfehlung)
-  Markierung in einer Wegrichtung

