

# FNP Flammersfeld Legende-1











Stand Oktober 2006 (Index b) Öffentliche Auslegung gemäß § 3 (2) BauGB

## Legende des Flächennutzungsplanes der Verbandsgemeinde Flammersfeld

### Art der baulichen Nutzung

-  Wohnbauflächen
-  Erweiterung Wohnbauflächen
-  Gemischte Bauflächen
-  Erweiterung Gemischte Bauflächen
-  Gewerbliche Bauflächen
-  Erweiterung Gewerbliche Bauflächen
-  Sonderbauflächen
-  Erweiterung Sonderbauflächen







### Einrichtungen und Anlagen zur Versorgung mit Gütern und Dienstleistungen des öffentlichen und privaten Bereichs, Flächen für den Gemeinbedarf, Flächen für Sport- und Spielanlagen

-  Flächen für den Gemeinbedarf
-  Erweiterung der Flächen für den Gemeinbedarf
-  Kulturellen Zwecken dienende Gebäude und Einrichtungen
-  Schule
-  Sportlichen Zwecken dienende Gebäude und Einrichtungen
-  Sozialen Zwecken dienende Gebäude und Einrichtungen
-  Gesundheitlichen Zwecken dienende Gebäude und Einrichtungen
-  Kirchen und kirchlichen Zwecken dienende Gebäude und Einrichtungen
-  Post
-  Feuerwehr

### Flächen für den überörtlichen Verkehr und für die örtlichen Hauptverkehrszüge

-  Strassenverkehr
-  Geplante Umgehungsstraßen
-  gemeindeeigene Straßen und Wege
-  Ruhender Verkehr (Parkfläche)
-  Grenze Ortsdurchfahrt (OD)
-  Bahnanlagen
-  Rad- und Wanderwege
-  Umgrenzung der Flächen für den Luftverkehr

### Flächen für Versorgungsanlagen, für die Abfallentsorgung und Abwasserbeseitigung sowie für Ablagerungen

-  Flächen für Versorgungsanlagen, für die Abfallentsorgung und Abwasserbeseitigung sowie für Ablagerungen
-  Elektrizität
-  Abwasser
-  Ablagerung
-  Wasser
-  Abfall